







-  DELIMITACION ACTUAL SUELO URBANO
-  RECALA ABIERTA
-  RED EXISTENTE DE PLUVIALES
-  RED/LA RECOGIDA DE PLUVIALES



PLAN GENERAL MUNICIPAL DE EULATE



AYUNTAMIENTO DE EULATE
EQUIPO BÁSICO:

- E. TÉCNICO: 
- ARQUITECTOS: ANA MARÍA ANDRÉS ANDRÉS
- IGNACIO ACOSTA SERRANO
- INGENIERO DE CANTOSCAPIA: UPE ALONSO LARREA ANDRÉS
- E. ALIBÉDICO:
- ABOGADOS: REYNOLDO GARCÍA SERRANO
- LUIS FERRER SERRANO
- I. INFORMACIÓN

INFRAESTRUCTURAS EXISTENTES PLUVIALES

BOLETÍN CONGREGADO PERIÓDICO:	24/09/2007	PLANO:
APROBACIÓN MUNICIPAL:	JULIO 2013	ESCALA:
APROBACIÓN PROVISIONAL:	JULIO 2014	1-9
APROBACIÓN DEFINITIVA:		ESCALA: A 1:1.000

